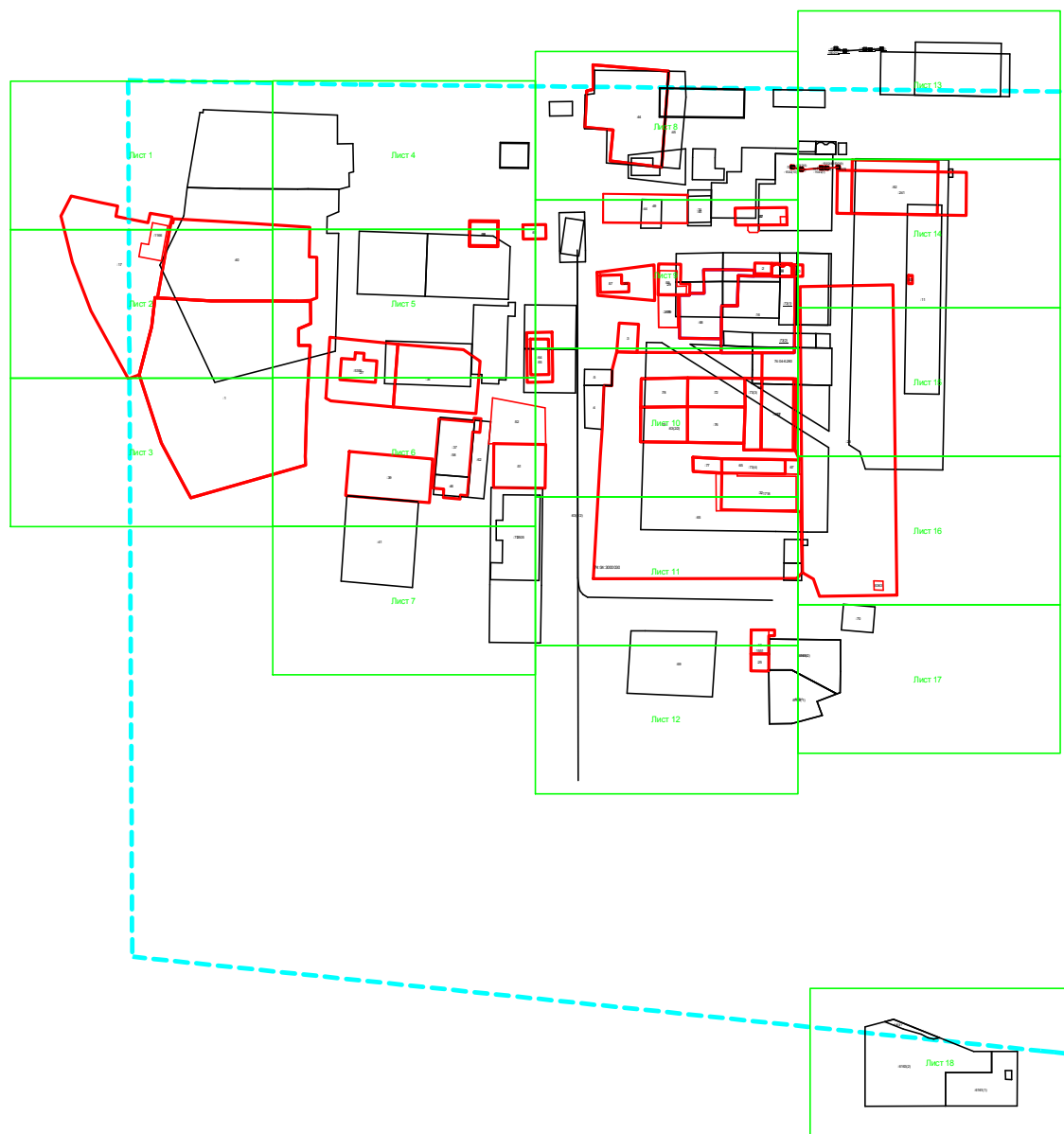



КАРТА-ПЛАН ТЕРРИТОРИИ
Схема границ земельных участков

Основной лист



Масштаб 1: 2500

Условные обозначения:

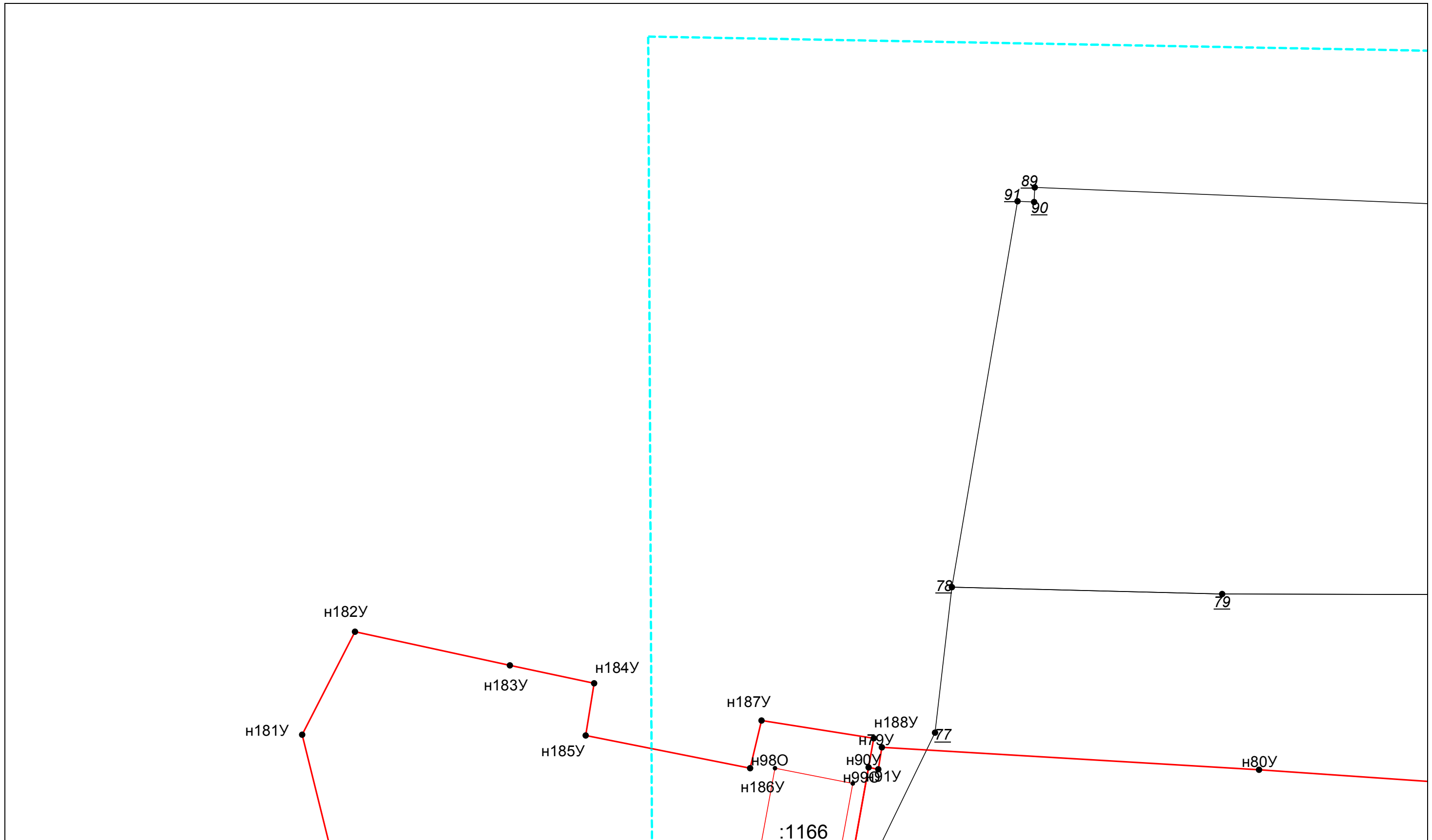
 — область выносного листа,

23 — номер выносного листа.

Остальные обозначения приведены на отдельной странице в конце раздела.

КАРТА-ПЛАН ТЕРРИТОРИИ
Схема границ земельных участков

Выносной лист №1

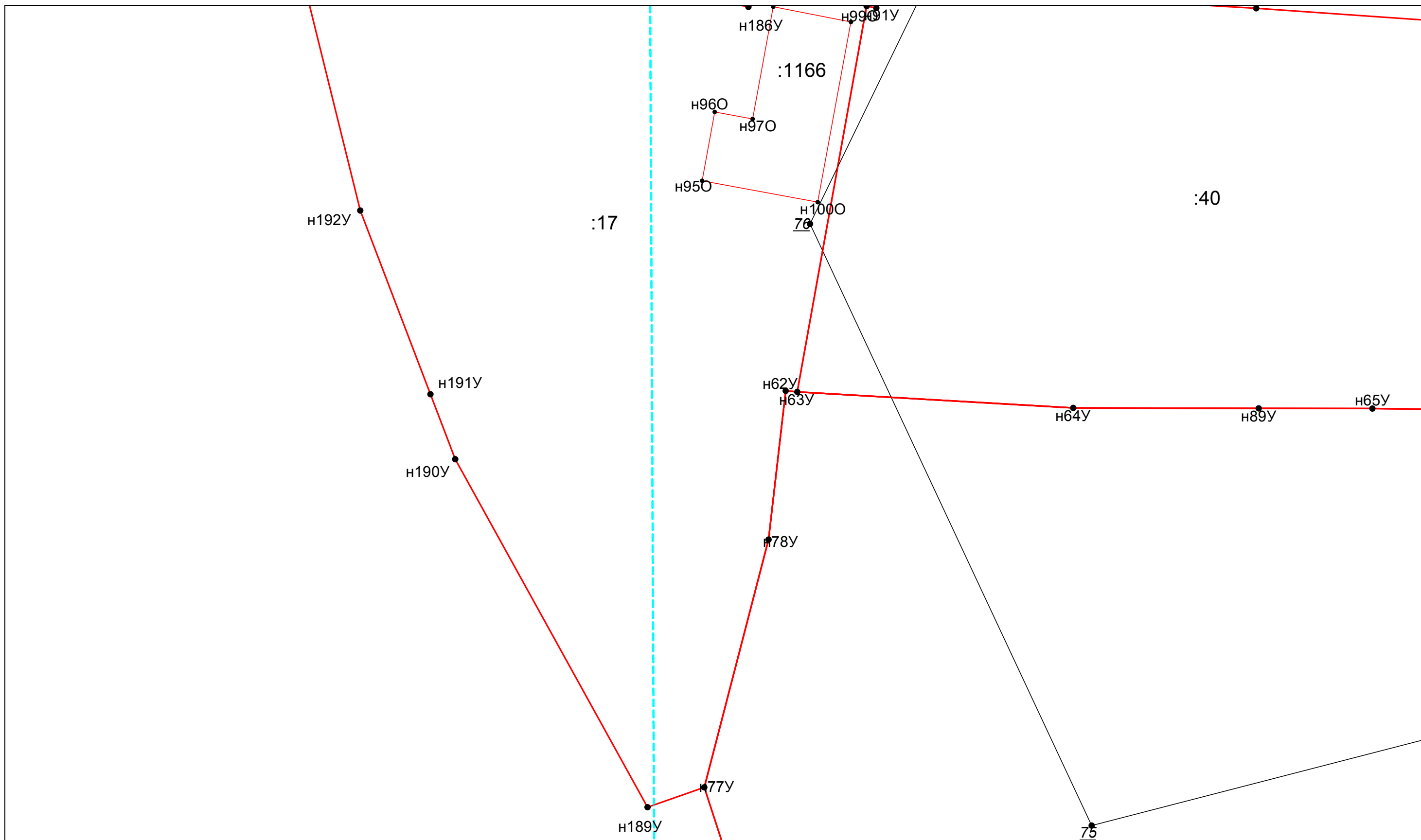


Условные обозначения приведены на отдельной странице в конце раздела.

Масштаб 1:250

КАРТА-ПЛАН ТЕРРИТОРИИ
Схема границ земельных участков

Выносной лист №2

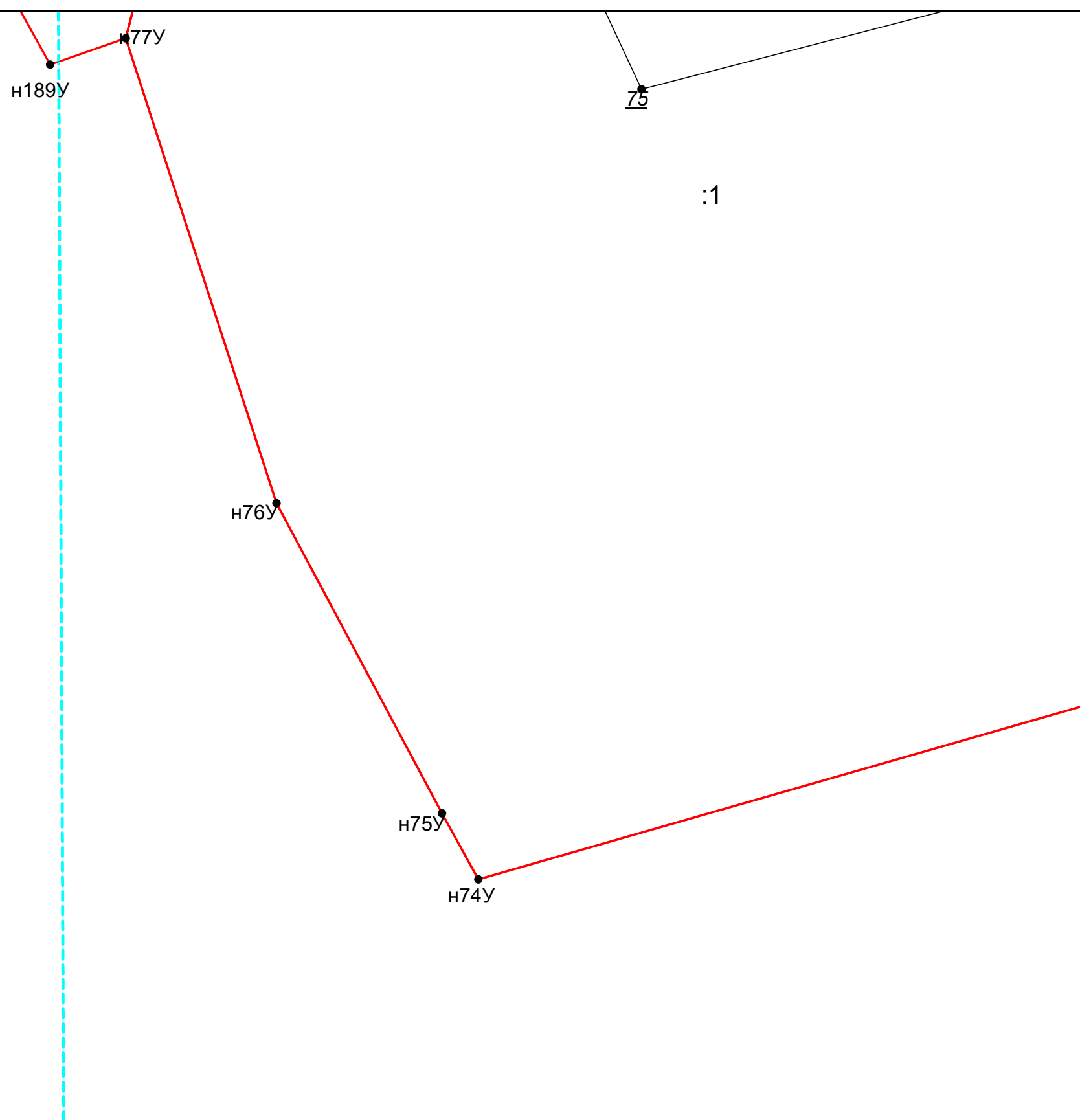


Масштаб 1:250

Условные обозначения приведены на отдельной странице в конце раздела.

КАРТА-ПЛАН ТЕРРИТОРИИ
Схема границ земельных участков

Выносной лист №3

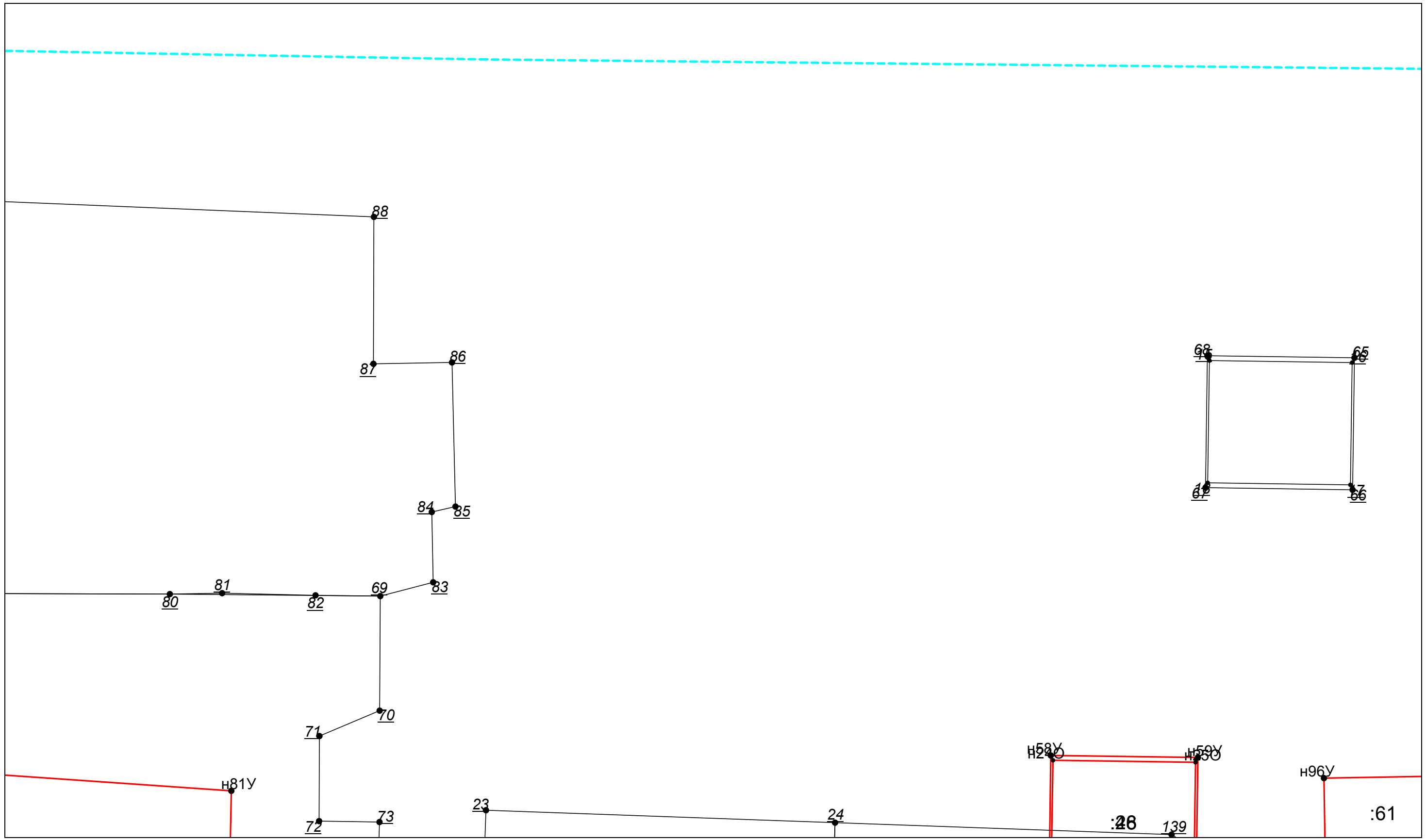


Масштаб 1:250

Условные обозначения приведены на отдельной странице в конце раздела.

КАРТА-ПЛАН ТЕРРИТОРИИ
Схема границ земельных участков

Выносной лист №4

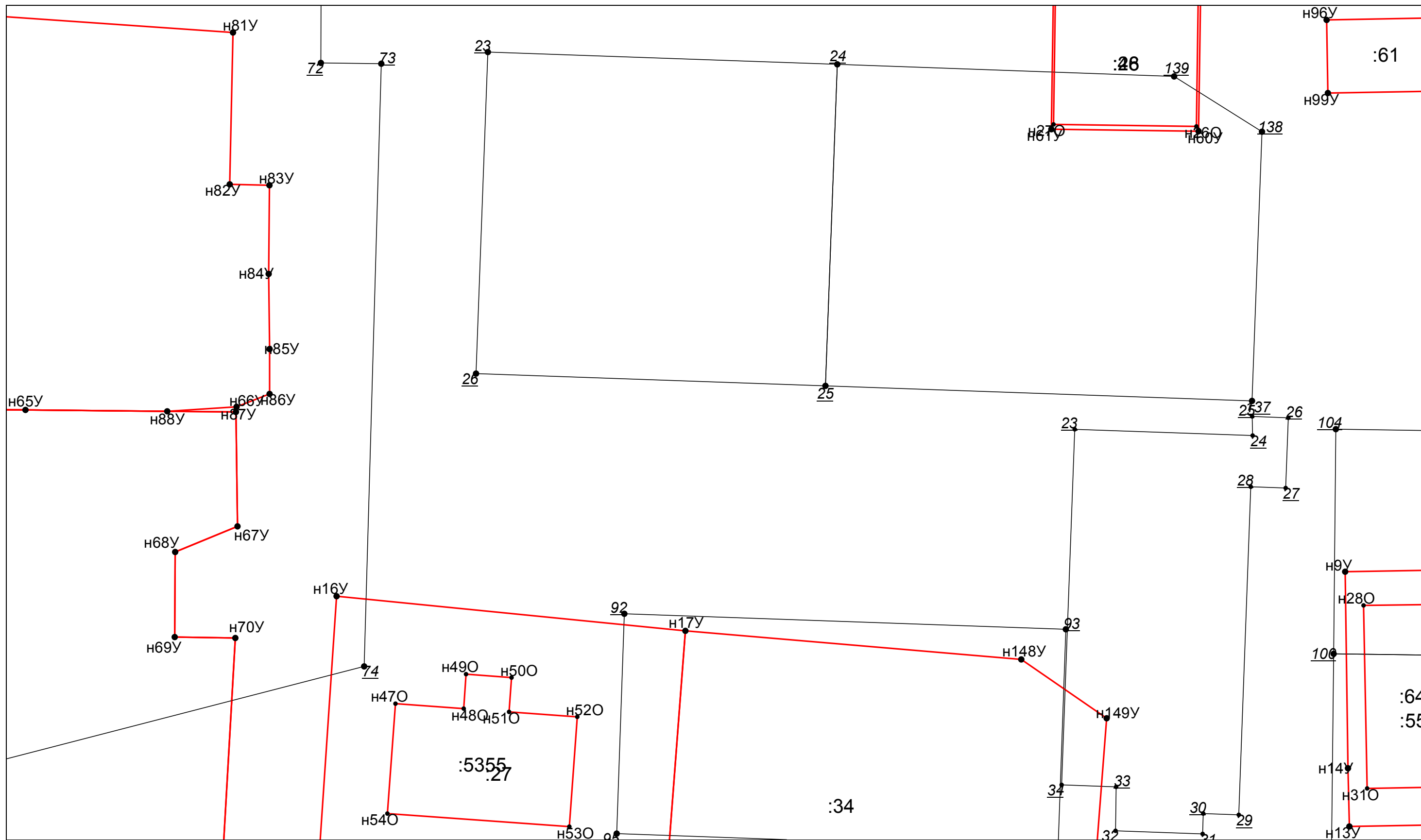


Масштаб 1:250

Условные обозначения приведены на отдельной странице в конце раздела.

КАРТА-ПЛАН ТЕРРИТОРИИ
Схема границ земельных участков

Выносной лист №5

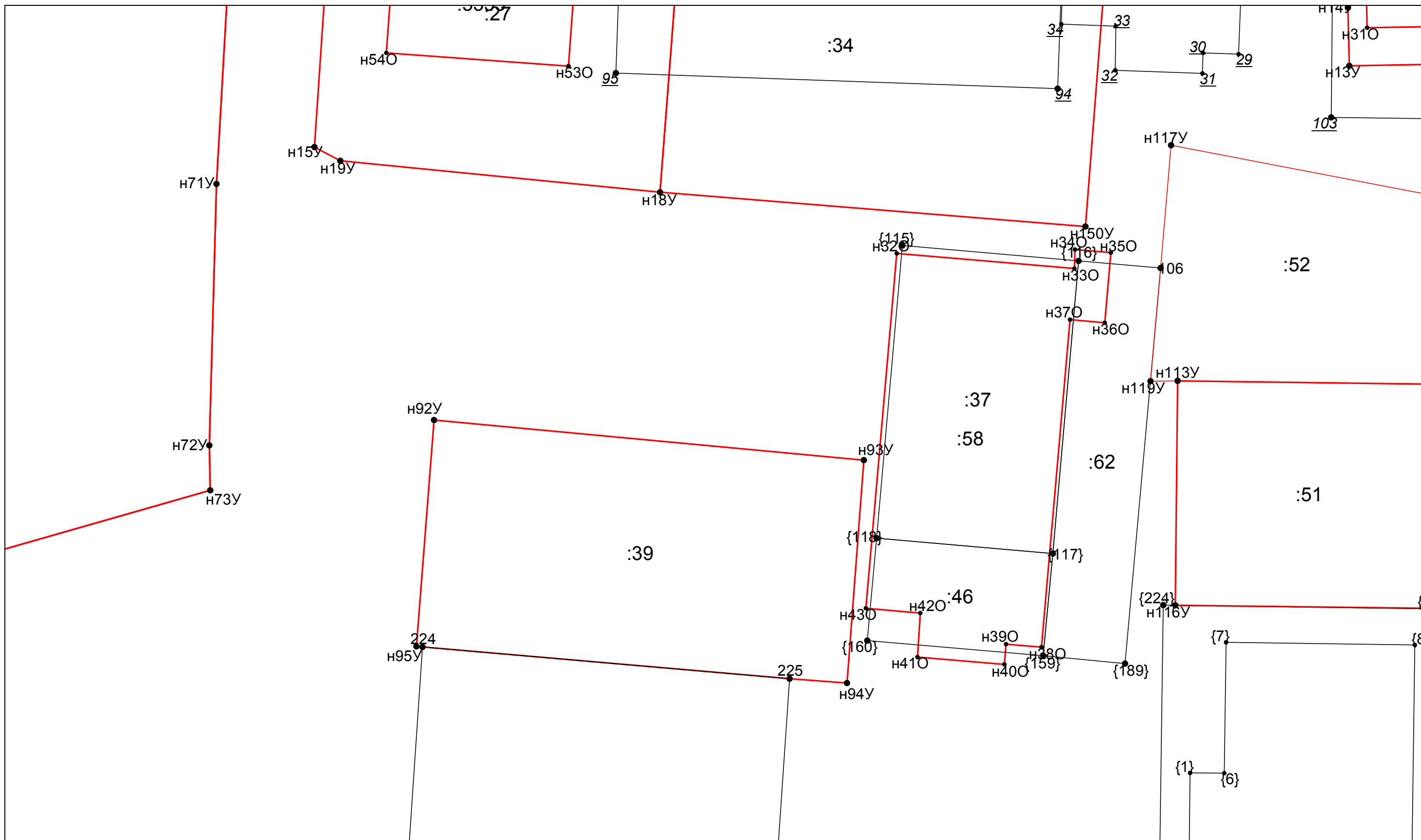


Масштаб 1:250

Условные обозначения приведены на отдельной странице в конце раздела.

КАРТА-ПЛАН ТЕРРИТОРИИ
Схема границ земельных участков

Выносной лист №6

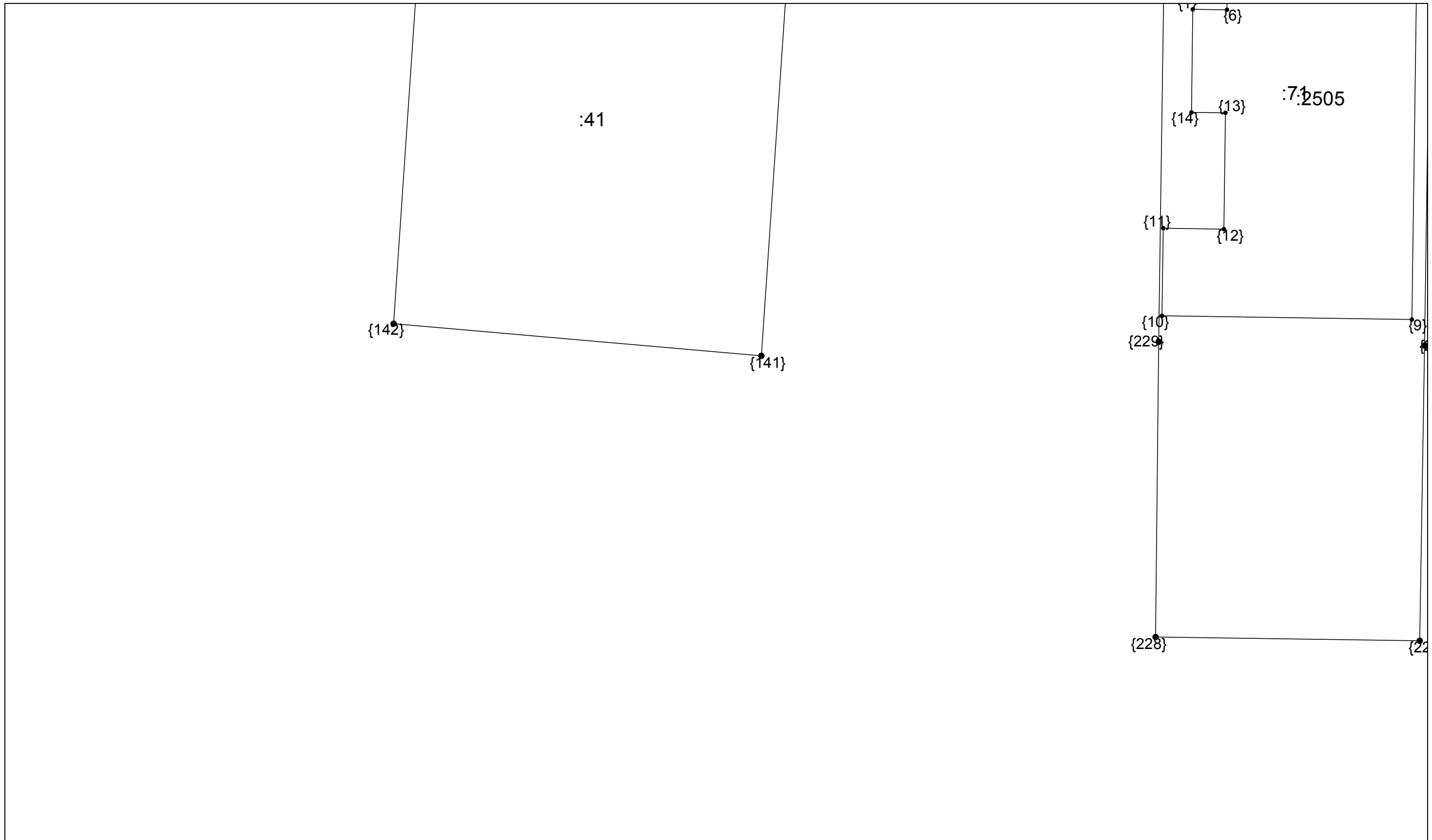


Масштаб 1:250

Условные обозначения приведены на отдельной странице в конце раздела.

КАРТА-ПЛАН ТЕРРИТОРИИ
Схема границ земельных участков

Выносной лист №7

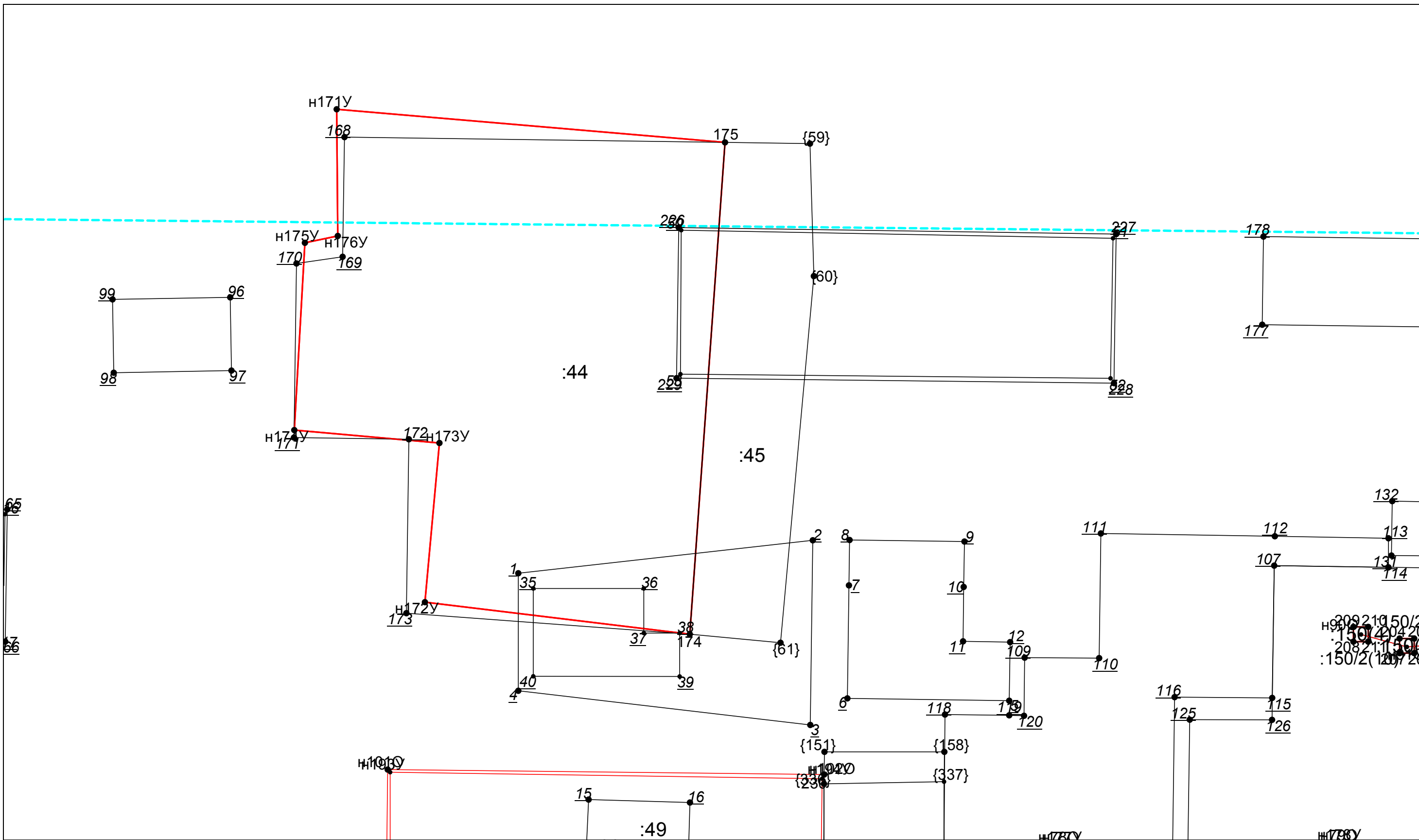


Масштаб 1:250

Условные обозначения приведены на отдельной странице в конце раздела.

КАРТА-ПЛАН ТЕРРИТОРИИ
Схема границ земельных участков

Выносной лист №8

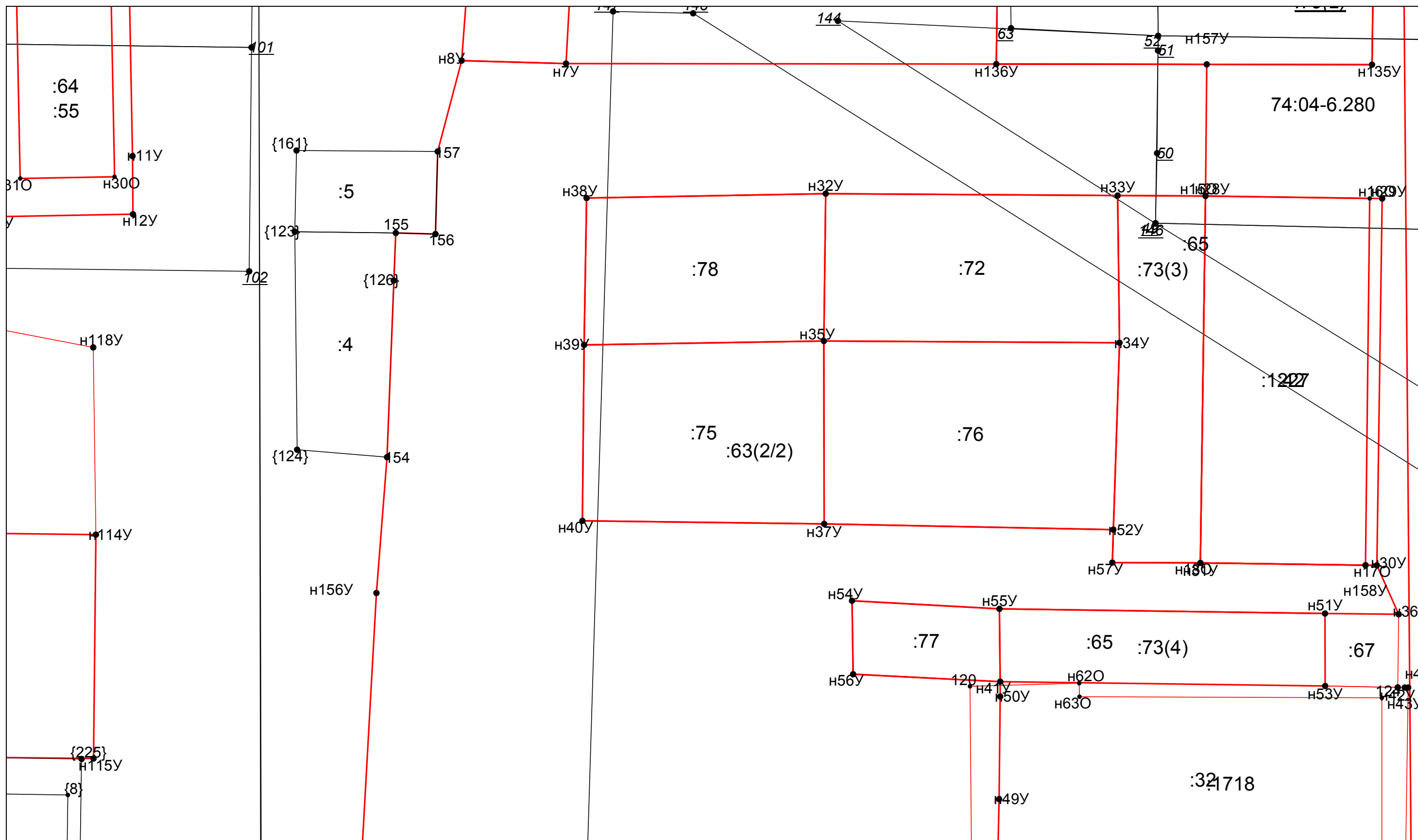


Масштаб 1:250

Условные обозначения приведены на отдельной странице в конце раздела.

КАРТА-ПЛАН ТЕРРИТОРИИ
Схема границ земельных участков

Выносной лист №10

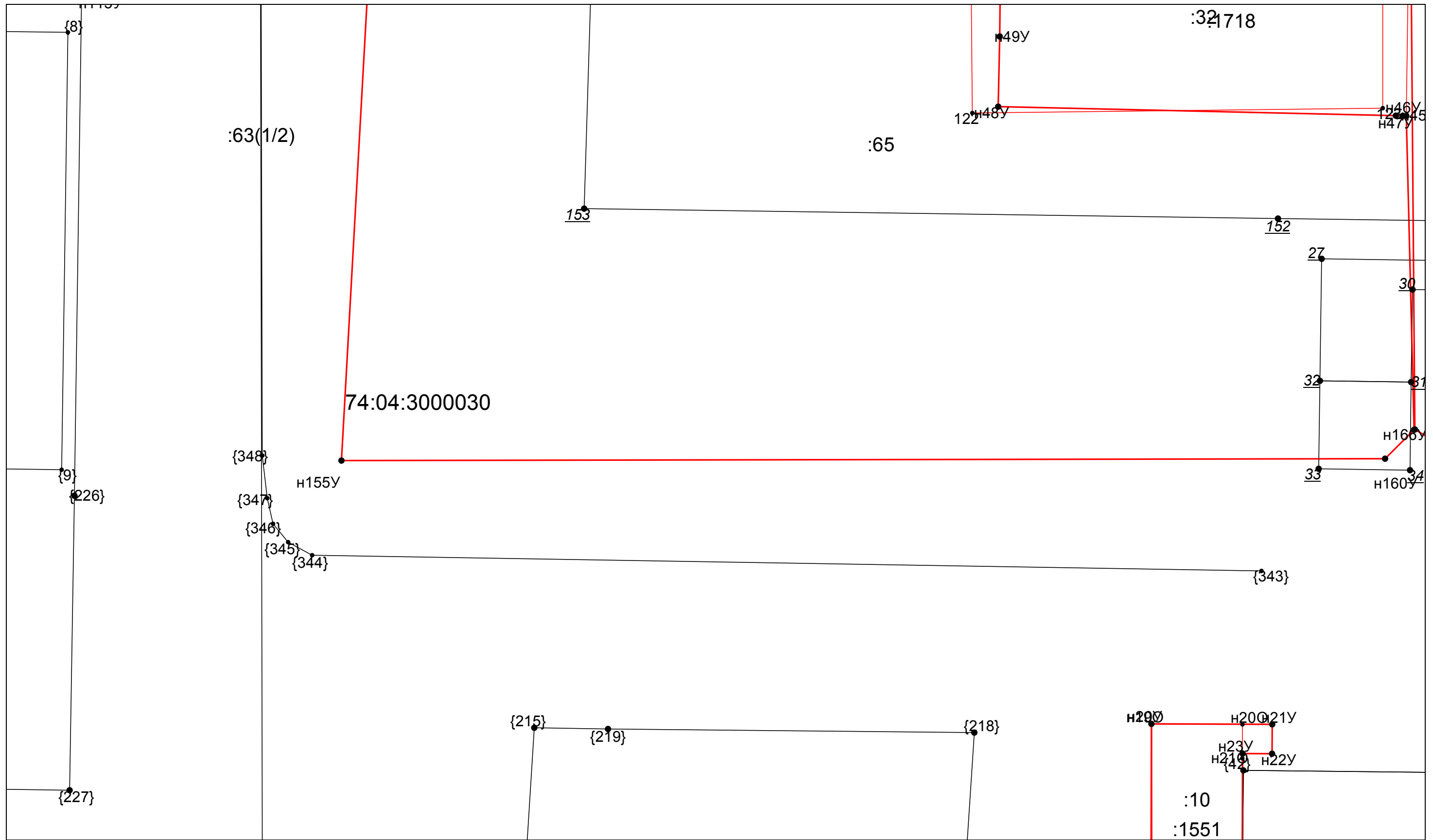


Масштаб 1:250

Условные обозначения приведены на отдельной странице в конце раздела.

КАРТА-ПЛАН ТЕРРИТОРИИ
Схема границ земельных участков

Выносной лист №11

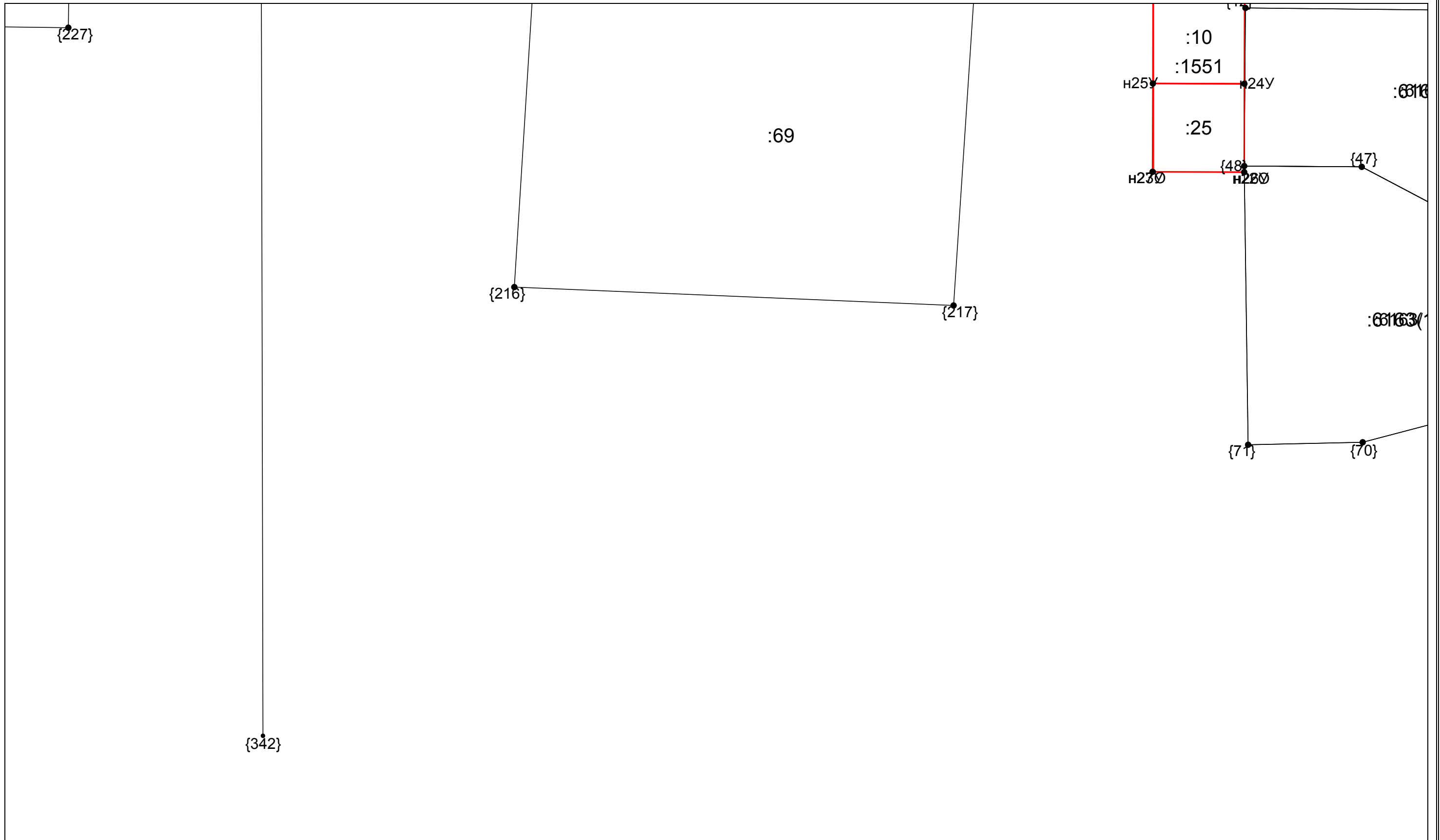


Масштаб 1:250

Условные обозначения приведены на отдельной странице в конце раздела.

КАРТА-ПЛАН ТЕРРИТОРИИ
Схема границ земельных участков

Выносной лист №12

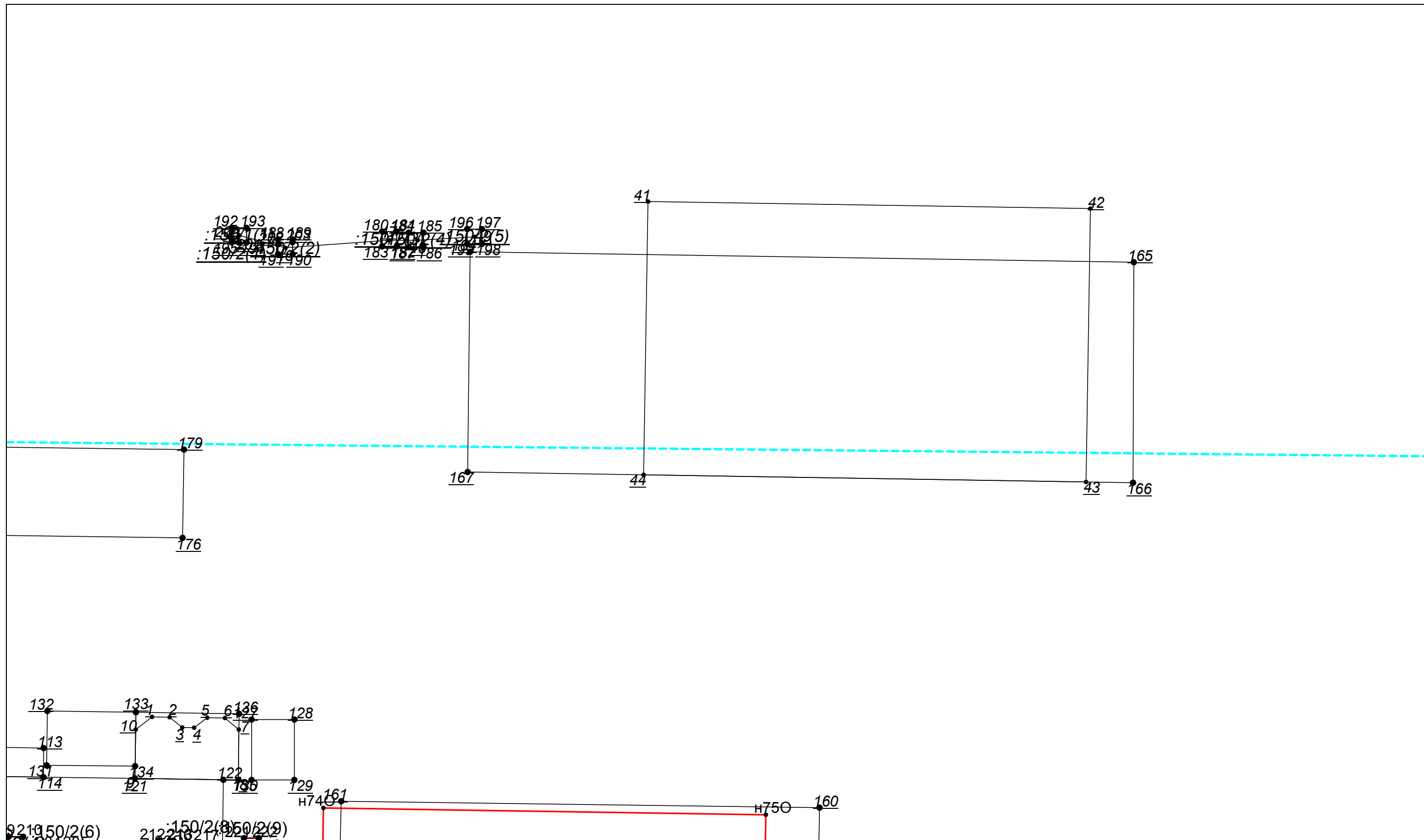


Масштаб 1:250

Условные обозначения приведены на отдельной странице в конце раздела.

КАРТА-ПЛАН ТЕРРИТОРИИ
Схема границ земельных участков

Выносной лист №13

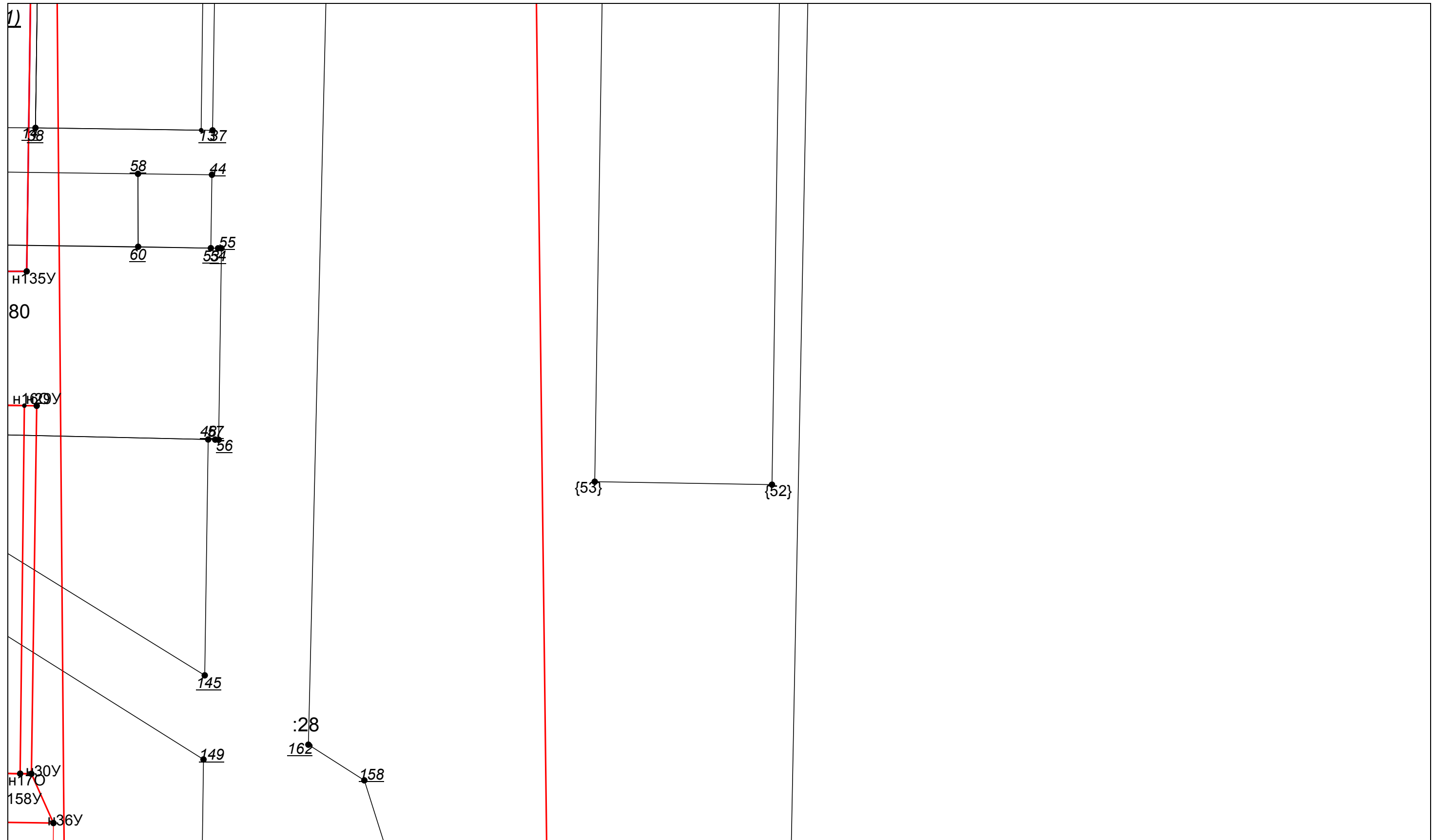


Масштаб 1:250

Условные обозначения приведены на отдельной странице в конце раздела.

КАРТА-ПЛАН ТЕРРИТОРИИ
Схема границ земельных участков

Выносной лист №15

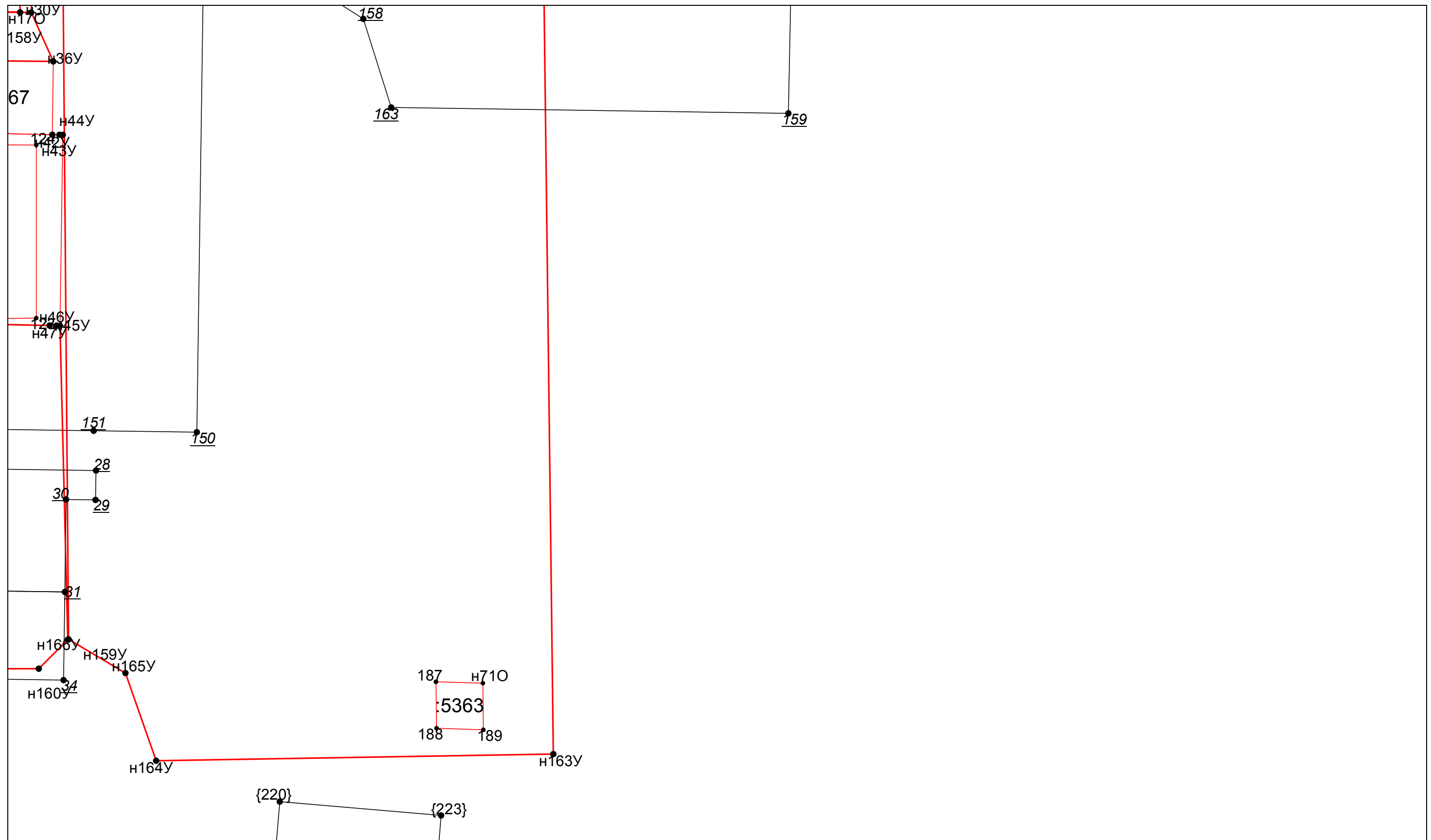


Масштаб 1:250

Условные обозначения приведены на отдельной странице в конце раздела.

КАРТА-ПЛАН ТЕРРИТОРИИ
Схема границ земельных участков

Выносной лист №16

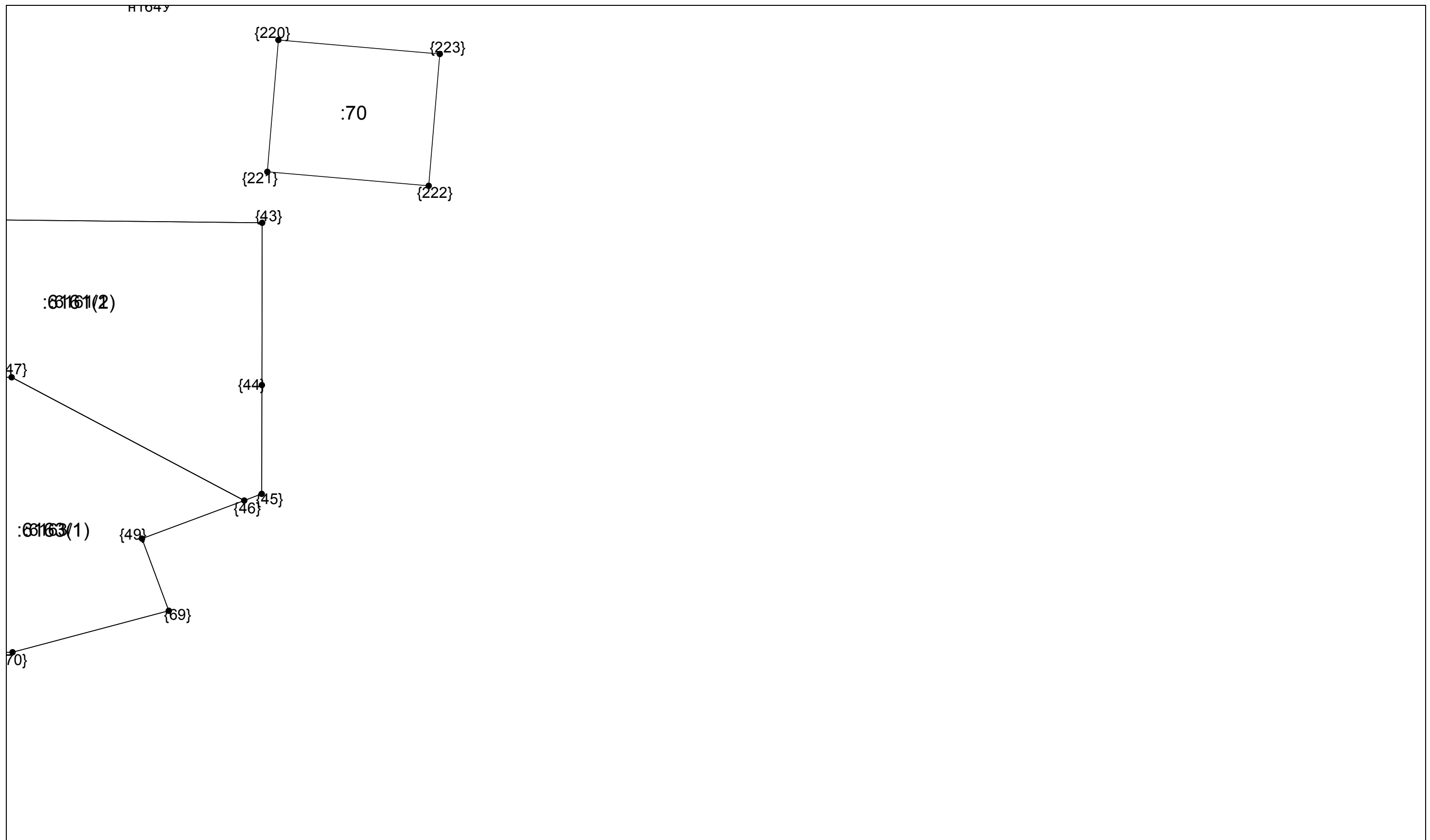


Масштаб 1:250

Условные обозначения приведены на отдельной странице в конце раздела.

КАРТА-ПЛАН ТЕРРИТОРИИ
Схема границ земельных участков

Выносной лист №17

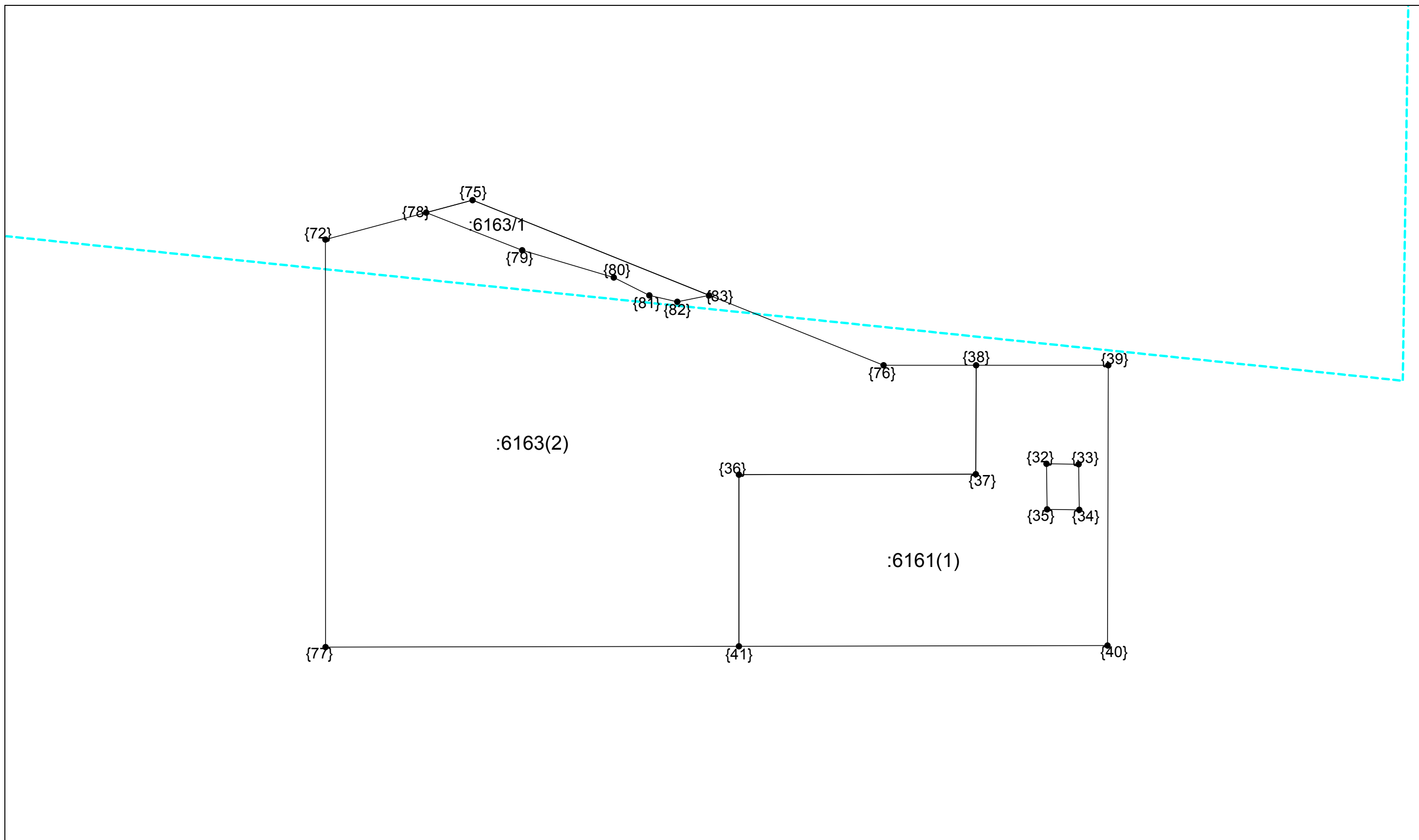


Масштаб 1:250

Условные обозначения приведены на отдельной странице в конце раздела.

КАРТА-ПЛАН ТЕРРИТОРИИ
Схема границ земельных участков

Выносной лист №18













Масштаб 1:250

Условные обозначения приведены на отдельной странице в конце раздела.

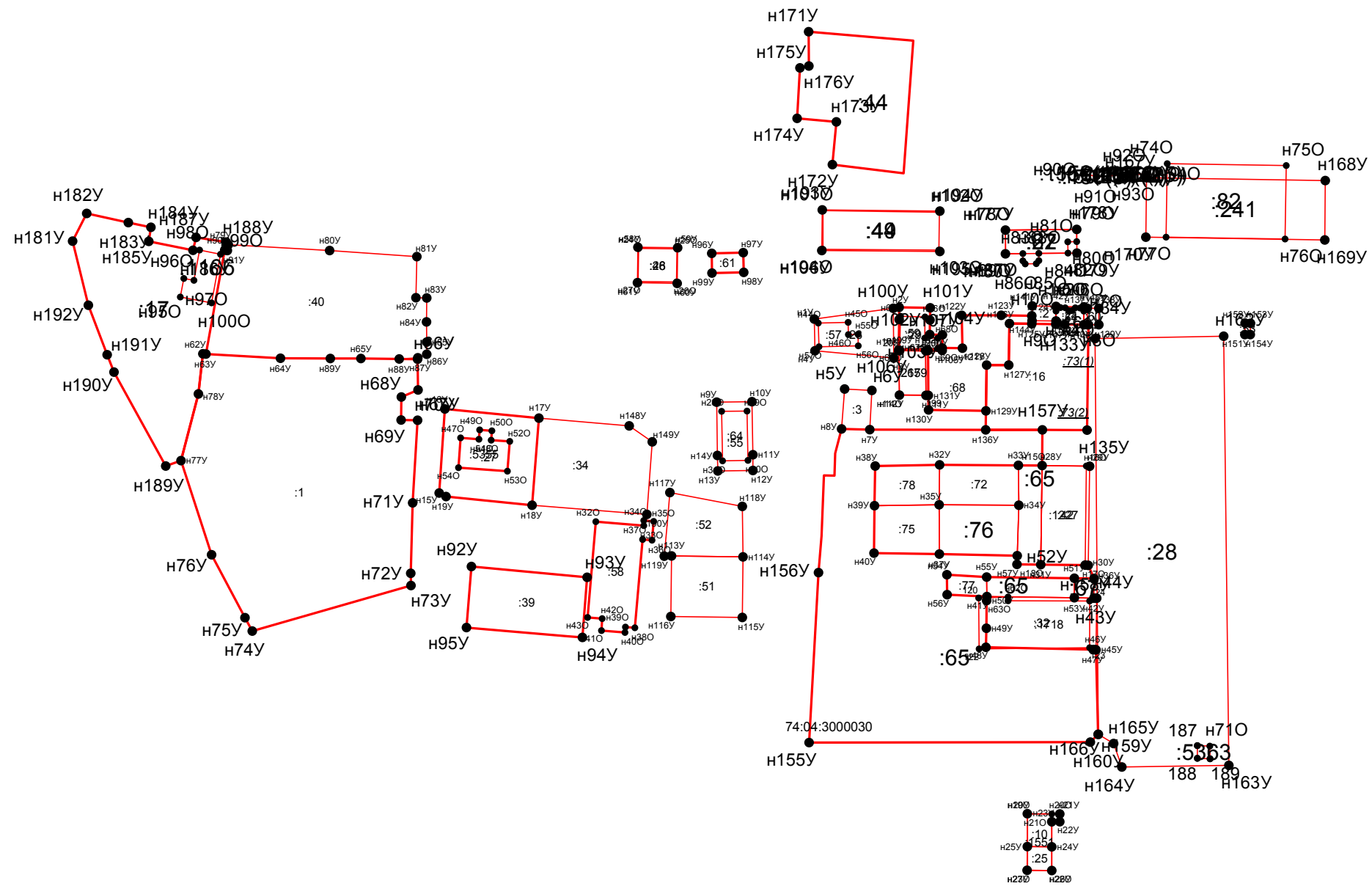
КАРТА-ПЛАН ТЕРРИТОРИИ

Схема границ земельных участков

Условные обозначения:

- | | |
|---|---|
|  | – существующая часть границы земельного участка, |
|  | – вновь образованная или уточненная часть границы земельного участка, |
|  | – характерная точка границы земельного участка, |
|  | – часть контура здания, сооружения, объекта незавершенного строительства, образованного проекцией существующего наземного конструктивного элемента здания, сооружения, объекта незавершенного строительства, |
|  | – часть контура здания, сооружения, объекта незавершенного строительства, образованного проекцией вновь образованного наземного конструктивного элемента здания, сооружения, объекта незавершенного строительства, |
|  | – часть контура здания, сооружения, объекта незавершенного строительства, образованного проекцией существующего надземного конструктивного элемента здания, сооружения, объекта незавершенного строительства, |
|  | – часть контура здания, сооружения, объекта незавершенного строительства, образованного проекцией вновь образованного надземного конструктивного элемента здания, сооружения, объекта незавершенного строительства, |
|  | – часть контура здания, сооружения, объекта незавершенного строительства, образованного проекцией существующего подземного конструктивного элемента здания, сооружения, объекта незавершенного строительства, |
|  | – часть контура здания, сооружения, объекта незавершенного строительства, образованного проекцией вновь образованного подземного конструктивного элемента здания, сооружения, объекта незавершенного строительства, |
|  | – характерная точка контура здания, |

КАРТА-ПЛАН ТЕРРИТОРИИ
Схема геодезических построений



















Условные обозначения приведены на отдельной странице в конце раздела.

КАРТА-ПЛАН ТЕРРИТОРИИ

Схема геодезических построений

Условные обозначения:

	– существующая часть границы земельного участка,		– вновь образованная или уточненная часть границы земельного участка,
	– характерная точка границы земельного участка,		– характерная точка контура здания,
	– часть контура здания, сооружения, объекта незавершенного строительства, образованного проекцией существующего наземного конструктивного элемента здания, сооружения, объекта незавершенного строительства,		– часть контура здания, сооружения, объекта незавершенного строительства, образованного проекцией вновь образованного наземного конструктивного элемента здания, сооружения, объекта незавершенного строительства,
	– часть контура здания, сооружения, объекта незавершенного строительства, образованного проекцией существующего надземного конструктивного элемента здания, сооружения, объекта незавершенного строительства,		– часть контура здания, сооружения, объекта незавершенного строительства, образованного проекцией вновь образованного надземного конструктивного элемента здания, сооружения, объекта незавершенного строительства,
	– часть контура здания, сооружения, объекта незавершенного строительства, образованного проекцией существующего подземного конструктивного элемента здания, сооружения, объекта незавершенного строительства,		– часть контура здания, сооружения, объекта незавершенного строительства, образованного проекцией вновь образованного подземного конструктивного элемента здания, сооружения, объекта незавершенного строительства,
	– пункт государственной геодезической сети,		– пункт опорной межевой сети,
	– направления геодезических построений при создании съемочного обоснования,		– направления геодезических построений при определении координат характерных точек границ земельного участка,
	контур здания, сооружения, объекта незавершенного строительства, размеры которого не могут быть переданы в масштабе графической части		контур сооружения, объекта незавершенного строительства, представляющий собой окружность, размеры которой не могут быть переданы в масштабе графической части

АКТ СОГЛАСОВАНИЯ МЕСТОПОЛОЖЕНИЯ ГРАНИЦ ЗЕМЕЛЬНЫХ УЧАСТКОВ ПРИ ВЫПОЛНЕНИИ КОМПЛЕКСНЫХ КАДАСТРОВЫХ РАБОТ

74:04:3000029, 74:04:3000030, 74:04:3000044

(номер кадастрового квартала (номера смежных кадастровых кварталов), являющегося (являющихся) территорией, на которой выполняются комплексные кадастровые работы)

№ п/п	Обозначение характерной точки или части границы	Отметка о согласовании (согласовано/спорное)	Кадастровые номера или обозначения смежных земельных участков	Сведения о лице, представившем возражения	Реквизиты вступившего в законную силу судебного акта
1	2	3	4	5	6
1.	н167У-н167У	согласовано	74:04:0000000:241 —	— —	— —
2.	174-175	согласовано	74:04:3000029:44 —	— —	— —
3.	212-212	согласовано	74:04:3000029:150 —	— —	— —
4.	216-216	согласовано	74:04:3000029:150 —	— —	— —
5.	204-204	согласовано	74:04:3000029:150 —	— —	— —
6.	208-208	согласовано	74:04:3000029:150 —	— —	— —
7.	220-220	согласовано	74:04:3000029:150 —	— —	— —
8.	н63У-н88У	согласовано	74:04:3000030:1 74:04:3000030:40	— —	— —
9.	н88У-н77У	согласовано	74:04:3000030:1 —	— —	— —
10.	н77У-н63У	согласовано	74:04:3000030:1 74:04:3000030:17	— —	— —
11.	н142У	согласовано	74:04:3000030:2 74:04:3000030:24	— —	— —
12.	н142У-н142У	согласовано	74:04:3000030:2 —	— —	— —
13.	н7У-н8У	согласовано	74:04:3000030:3 74:04:3000030:65	— —	— —
14.	н8У-н7У	согласовано	74:04:3000030:3	—	—

АКТ СОГЛАСОВАНИЯ МЕСТОПОЛОЖЕНИЯ ГРАНИЦ ЗЕМЕЛЬНЫХ УЧАСТКОВ ПРИ ВЫПОЛНЕНИИ КОМПЛЕКСНЫХ КАДАСТРОВЫХ РАБОТ

74:04:3000029, 74:04:3000030, 74:04:3000044

(номер кадастрового квартала (номера смежных кадастровых кварталов), являющегося (являющихся) территорией, на которой выполняются комплексные кадастровые работы)

1	2	3	4	5	6
			—	—	—
15.	н24У-н25У	согласовано	74:04:3000030:10	—	—
			74:04:3000030:25	—	—
16.	н25У-н24У	согласовано	74:04:3000030:10	—	—
			—	—	—
17.	н108У-н108У	согласовано	74:04:3000030:15	—	—
			—	—	—
18.	н125У-н147У	согласовано	74:04:3000030:16	—	—
			—	—	—
19.	н147У	согласовано	74:04:3000030:16	—	—
			74:04:3000030:24	—	—
20.	н147У-н146У	согласовано	74:04:3000030:16	—	—
			—	—	—
21.	н146У	согласовано	74:04:3000030:16	—	—
			74:04:3000030:24	—	—
22.	н146У-н157У	согласовано	74:04:3000030:16	—	—
			—	—	—
23.	н157У-н136У	согласовано	74:04:3000030:16	—	—
			74:04:3000030:65	—	—
24.	н136У-н129У	согласовано	74:04:3000030:16	—	—
			—	—	—
25.	н129У-н125У	согласовано	74:04:3000030:16	—	—
			74:04:3000030:68	—	—
26.	н63У	согласовано	74:04:3000030:17	—	—
			74:04:3000030:40	—	—
27.	н77У-н63У	согласовано	74:04:3000030:17	—	—
			—	—	—
28.	н177У-н177У	согласовано	74:04:3000030:22	—	—
			—	—	—
29.	н1У-н1У	согласовано	74:04:3000030:23	—	—

АКТ СОГЛАСОВАНИЯ МЕСТОПОЛОЖЕНИЯ ГРАНИЦ ЗЕМЕЛЬНЫХ УЧАСТКОВ ПРИ ВЫПОЛНЕНИИ КОМПЛЕКСНЫХ КАДАСТРОВЫХ РАБОТ

74:04:3000029, 74:04:3000030, 74:04:3000044

(номер кадастрового квартала (номера смежных кадастровых кварталов), являющегося (являющихся) территорией, на которой выполняются комплексные кадастровые работы)

1	2	3	4	5	6
			—	—	—
30.	н142У-н146У	согласовано	74:04:3000030:24	—	—
			—	—	—
31.	н146У-н147У	согласовано	74:04:3000030:24	—	—
			—	—	—
32.	н147У-н142У	согласовано	74:04:3000030:24	—	—
			—	—	—
33.	н24У-н25У	согласовано	74:04:3000030:25	—	—
			—	—	—
34.	н58У-н58У	согласовано	74:04:3000030:26	—	—
			—	—	—
35.	н17У-н18У	согласовано	74:04:3000030:27	—	—
			74:04:3000030:34	—	—
36.	н18У-н17У	согласовано	74:04:3000030:27	—	—
			—	—	—
37.	н161У-н161У	согласовано	74:04:3000030:28	—	—
			—	—	—
38.	н120У-н132У	согласовано	74:04:3000030:29	—	—
			74:04:3000030:68	—	—
39.	н132У-н120У	согласовано	74:04:3000030:29	—	—
			—	—	—
40.	н41У	согласовано	74:04:3000030:32	—	—
			74:04:3000030:77	—	—
			74:04:3000030:73(4)	—	—
			74:04:3000030:65	—	—
41.	н41У-н53У	согласовано	74:04:3000030:32	—	—
			74:04:3000030:73(4)	—	—
42.	н53У-н42У	согласовано	74:04:3000030:32	—	—
			74:04:3000030:67	—	—
43.	н42У-н45У	согласовано	74:04:3000030:32	—	—

АКТ СОГЛАСОВАНИЯ МЕСТОПОЛОЖЕНИЯ ГРАНИЦ ЗЕМЕЛЬНЫХ УЧАСТКОВ ПРИ ВЫПОЛНЕНИИ КОМПЛЕКСНЫХ КАДАСТРОВЫХ РАБОТ

74:04:3000029, 74:04:3000030, 74:04:3000044

(номер кадастрового квартала (номера смежных кадастровых кварталов), являющегося (являющихся) территорией, на которой выполняются комплексные кадастровые работы)

1	2	3	4	5	6
			—	—	—
44.	н45У-н41У	согласовано	74:04:3000030:32	—	—
			74:04:3000030:65	—	—
45.	н17У-н18У	согласовано	74:04:3000030:34	—	—
			—	—	—
46.	225-224	согласовано	74:04:3000030:39	—	—
			74:04:3000030:41	—	—
47.	224-225	согласовано	74:04:3000030:39	—	—
			—	—	—
48.	н63У-н88У	согласовано	74:04:3000030:40	—	—
			—	—	—
49.	н28У	согласовано	74:04:3000030:42	—	—
			74:04:3000030:65	—	—
50.	н28У-н30У	согласовано	74:04:3000030:42	—	—
			—	—	—
51.	н30У	согласовано	74:04:3000030:42	—	—
			74:04:3000030:65	—	—
52.	н30У-н31У	согласовано	74:04:3000030:42	—	—
			—	—	—
53.	н31У	согласовано	74:04:3000030:42	—	—
			74:04:3000030:65	—	—
54.	н31У-н28У	согласовано	74:04:3000030:42	—	—
			74:04:3000030:73(3)	—	—
55.	230-231	согласовано	74:04:3000030:44	—	—
			74:04:3000030:45	—	—
56.	231-230	согласовано	74:04:3000030:44	—	—
			—	—	—
57.	н113У-н114У	согласовано	74:04:3000030:51	—	—
			74:04:3000030:52	—	—
58.	н114У-н113У	согласовано	74:04:3000030:51	—	—

АКТ СОГЛАСОВАНИЯ МЕСТОПОЛОЖЕНИЯ ГРАНИЦ ЗЕМЕЛЬНЫХ УЧАСТКОВ ПРИ ВЫПОЛНЕНИИ КОМПЛЕКСНЫХ КАДАСТРОВЫХ РАБОТ

74:04:3000029, 74:04:3000030, 74:04:3000044

(номер кадастрового квартала (номера смежных кадастровых кварталов), являющегося (являющихся) территорией, на которой выполняются комплексные кадастровые работы)

1	2	3	4	5	6
			—	—	—
59.	н113У-н114У	согласовано	74:04:3000030:52	—	—
			—	—	—
60.	н151У-н151У	согласовано	74:04:3000030:53	—	—
			—	—	—
61.	н9У-н9У	согласовано	74:04:3000030:55	—	—
			—	—	—
62.	н137У-н137У	согласовано	74:04:3000030:60	—	—
			—	—	—
63.	н96У-н96У	согласовано	74:04:3000030:61	—	—
			—	—	—
64.	154	согласовано	74:04:3000030:65	—	—
			74:04:3000030:4	—	—
65.	154-155	согласовано	74:04:3000030:65	—	—
			—	—	—
66.	155	согласовано	74:04:3000030:65	—	—
			74:04:3000030:4	—	—
67.	155-157	согласовано	74:04:3000030:65	—	—
			74:04:3000030:5	—	—
68.	157-н8У	согласовано	74:04:3000030:65	—	—
			—	—	—
69.	н7У-н136У	согласовано	74:04:3000030:65	—	—
			—	—	—
70.	н157У-н28У	согласовано	74:04:3000030:65	—	—
			—	—	—
71.	н28У-н32У	согласовано	74:04:3000030:65	—	—
			—	—	—
72.	н32У-н39У	согласовано	74:04:3000030:65	—	—
			74:04:3000030:78	—	—
73.	н39У-н37У	согласовано	74:04:3000030:65	—	—

АКТ СОГЛАСОВАНИЯ МЕСТОПОЛОЖЕНИЯ ГРАНИЦ ЗЕМЕЛЬНЫХ УЧАСТКОВ ПРИ ВЫПОЛНЕНИИ КОМПЛЕКСНЫХ КАДАСТРОВЫХ РАБОТ

74:04:3000029, 74:04:3000030, 74:04:3000044

(номер кадастрового квартала (номера смежных кадастровых кварталов), являющегося (являющихся) территорией, на которой выполняются комплексные кадастровые работы)

1	2	3	4	5	6
			74:04:3000030:75	—	—
74.	н37У-н52У	согласовано	74:04:3000030:65	—	—
			74:04:3000030:76	—	—
75.	н52У-н57У	согласовано	74:04:3000030:65	—	—
			—	—	—
76.	н57У-н31У	согласовано	74:04:3000030:65	—	—
			74:04:3000030:73(3)	—	—
77.	н31У-н30У	согласовано	74:04:3000030:65	—	—
			—	—	—
78.	н30У-н36У	согласовано	74:04:3000030:65	—	—
			—	—	—
79.	н36У-н51У	согласовано	74:04:3000030:65	—	—
			74:04:3000030:67	—	—
80.	н51У-н55У	согласовано	74:04:3000030:65	—	—
			74:04:3000030:73(4)	—	—
81.	н55У-н41У	согласовано	74:04:3000030:65	—	—
			74:04:3000030:77	—	—
82.	н45У-154	согласовано	74:04:3000030:65	—	—
			—	—	—
83.	н36У-н42У	согласовано	74:04:3000030:67	—	—
			—	—	—
84.	н53У-н51У	согласовано	74:04:3000030:67	—	—
			74:04:3000030:73(4)	—	—
85.	н120У-н125У	согласовано	74:04:3000030:68	—	—
			—	—	—
86.	н129У-н132У	согласовано	74:04:3000030:68	—	—
			—	—	—
87.	н32У-н33У	согласовано	74:04:3000030:72	—	—
			—	—	—
88.	н33У-н34У	согласовано	74:04:3000030:72	—	—

АКТ СОГЛАСОВАНИЯ МЕСТОПОЛОЖЕНИЯ ГРАНИЦ ЗЕМЕЛЬНЫХ УЧАСТКОВ ПРИ ВЫПОЛНЕНИИ КОМПЛЕКСНЫХ КАДАСТРОВЫХ РАБОТ

74:04:3000029, 74:04:3000030, 74:04:3000044

(номер кадастрового квартала (номера смежных кадастровых кварталов), являющегося (являющихся) территорией, на которой выполняются комплексные кадастровые работы)

1	2	3	4	5	6
			74:04:3000030:73(3)	—	—
89.	н34У-н35У	согласовано	74:04:3000030:72	—	—
			74:04:3000030:76	—	—
90.	н35У	согласовано	74:04:3000030:72	—	—
			74:04:3000030:75	—	—
			74:04:3000030:78	—	—
			74:04:3000030:76	—	—
91.	н35У-н32У	согласовано	74:04:3000030:72	—	—
			74:04:3000030:78	—	—
92.	н33У-н28У	согласовано	74:04:3000030:73	—	—
			—	—	—
93.	н28У-н31У	согласовано	74:04:3000030:73	—	—
			74:04:3000030:42	—	—
94.	н31У-н57У	согласовано	74:04:3000030:73	—	—
			74:04:3000030:65	—	—
95.	н57У-н34У	согласовано	74:04:3000030:73	—	—
			—	—	—
96.	н34У	согласовано	74:04:3000030:73	—	—
			74:04:3000030:76	—	—
			74:04:3000030:73(3)	—	—
97.	н34У-н33У	согласовано	74:04:3000030:73	—	—
			74:04:3000030:72	—	—
98.	н55У-н51У	согласовано	74:04:3000030:73	—	—
			74:04:3000030:65	—	—
99.	н51У-н53У	согласовано	74:04:3000030:73	—	—
			74:04:3000030:67	—	—
100.	н53У-н41У	согласовано	74:04:3000030:73	—	—
			74:04:3000030:32	—	—
101.	н41У-н55У	согласовано	74:04:3000030:73	—	—
			74:04:3000030:77	—	—

**АКТ СОГЛАСОВАНИЯ МЕСТОПОЛОЖЕНИЯ ГРАНИЦ ЗЕМЕЛЬНЫХ УЧАСТКОВ
ПРИ ВЫПОЛНЕНИИ КОМПЛЕКСНЫХ КАДАСТРОВЫХ РАБОТ****74:04:3000029, 74:04:3000030, 74:04:3000044**

(номер кадастрового квартала (номера смежных кадастровых кварталов), являющегося (являющихся) территорией, на которой выполняются комплексные кадастровые работы)

1	2	3	4	5	6
102.	н39У-н35У	согласовано	74:04:3000030:75	—	—
			74:04:3000030:78	—	—
103.	н35У-н37У	согласовано	74:04:3000030:75	—	—
			74:04:3000030:76	—	—
104.	н34У-н52У	согласовано	74:04:3000030:76	—	—
			—	—	—
105.	н55У-н41У	согласовано	74:04:3000030:77	—	—
			74:04:3000030:73(4)	—	—

Председатель согласительной комиссии: _____

м.п. (подпись)

(фамилия, инициалы)