

ОТЧЕТ О РЕАЛИЗАЦИИ ЦЕЛЕЙ И ЗАДАЧ ПУБЛИЧНОЙ ДЕКЛАРАЦИИ за I полугодие 2021 года



2021 ГОД: ПРИОРИТЕТНЫЕ ЦЕЛИ

- 1 РЕИНЖИНИРИНГ БИЗНЕС-ПРОЦЕССОВ И ПОВЫШЕНИЕ КАЧЕСТВА ОКАЗАНИЯ УСЛУГ
- 2 НАПОЛНЕНИЕ ЕГРН СВЕДЕНИЯМИ
- 3 ДОСТУПНЫЕ ЦИФРОВЫЕ УСЛУГИ И ВНЕДРЕНИЕ ПЕРСПЕКТИВНЫХ ГЕОСЕРВИСОВ
- 4 АВТОМАТИЗАЦИЯ КОНТРОЛЬНО-НАДЗОРНОЙ ДЕЯТЕЛЬНОСТИ
- 5 РАЗРАБОТКА СОЦИАЛЬНО ЗНАЧИМЫХ ЗАКОНОПРОЕКТОВ
- 6 ПОВЫШЕНИЕ УРОВНЯ ОТКРЫТОСТИ ВЕДОМСТВА И ИНФОРМИРОВАННОСТИ ГРАЖДАН



ЗАДАЧИ:

- 1 Упрощение процедуры предоставления услуг по кадастровому учёту и регистрации прав
- 2 Совершенствование внутренних процессов предоставления услуг в учётно-регистрационной сфере
- 3 Перевод услуг в электронный формат в рамках национального проекта «Жильё и городская среда»
- 4 Повышение уровня компетенций профессиональных участников в сфере земли и недвижимости

РЕЗУЛЬТАТ:

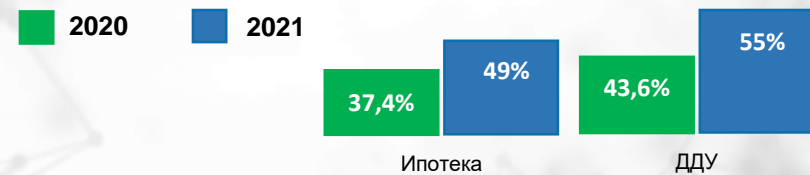
Снижение доли решений о приостановлении



Проведены **хронометражные замеры** в 17 регионах РФ

Сформирован проект **процессной карты** по основным направлениям деятельности в учётно-регистрационной сфере

Увеличение доли электронной ипотеки и электронных ДДУ



Подписаны **3 дорожные карты** между Росреестром и:

- **ФНП** по совершенствованию и развитию информационного взаимодействия;
- **НОЗА** по повышению качества предоставления государственных услуг Росреестра;
- **Минэкономразвития России** о проведении ежемесячного мониторинга обеспечения доступности получения государственных услуг Росреестра



ЗАДАЧИ:

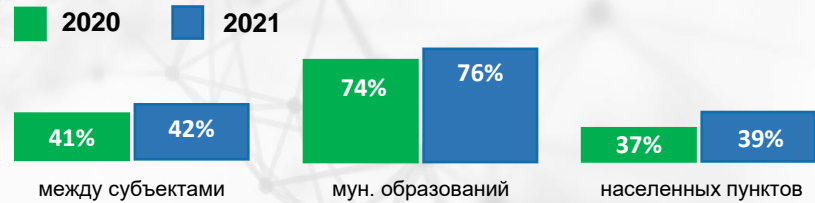
1 Наполнение ЕГРН сведениями о границах

2 Наполнение ЕГРН сведениями о правообладателях и характеристиках объектов недвижимости

3 Анализ и сверка данных ЕГРН и иных информационных ресурсов

РЕЗУЛЬТАТ:

Внесено границ



В органы государственной власти субъектов РФ

направлены рекомендации по выявлению правообладателей ранее учтенных объектов недвижимости (в соответствии с федеральным законом от 30.12.2020 № 518-ФЗ)

В ТО Росреестра и Росимущества направлены **методические рекомендации по сверке данных** ЕГРН и Реестра Федерального имущества

В дорожных картах, разработанных Росреестром и субъектами РФ, **предусмотрены мероприятия по внесению сведений** об объектах и территориях объектов культурного наследия, особо охраняемых природных территориях

Подготовлены планы-графики по внесению в ЕГРН границ лесничеств и ООПТ федерального значения



ЗАДАЧИ:

- 1** Ввод в промышленную эксплуатацию новой версии официального сайта Росреестра
- 2** Вывод массовых услуг Росреестра на ЕПГУ
- 3** Реализация проекта «Стоп-Бумага» и новая стратегия архивного хранения


РЕЗУЛЬТАТ:

Новая дизайн-концепция сайта
Расширен функционал личных кабинетов
Обеспечена надежность и отказоустойчивость сервисов сайта
 Ввод в промышленную эксплуатацию запланирован на август 2021 года

Обеспечен вывод на ЕПГУ услуг по предоставлению **трех наиболее востребованных выписок из ЕГРН**
 Совместно с Минцифры России **сформирована дорожная карта** по обеспечению предоставления государственных услуг и сервисов Росреестра на ЕПГУ в 2021-2022 годах

Разработан проект **Стратегии архивного хранения** (в соответствии с федеральным законом от 30.04.2021 № 120-ФЗ)

Увеличение доли оцифрованных реестровых дел





ЗАДАЧИ:

4

Создание ЕЭКО в рамках национального проекта «Цифровая экономика Российской Федерации»

5

Ввод в эксплуатацию ГИС ЕЭКО и ГИС ФППД

6

Проведение эксперимента по созданию Единого информационного ресурса о земле и недвижимости (ЕИР) на территории отдельных муниципальных образований Краснодарского и Пермского краев, Иркутской области и Республики Татарстан

РЕЗУЛЬТАТ:

Достигнуто значение
целевого показателя – **30,5%**



ГИС ЕЭКО – завершены предварительные испытания, осуществляется подготовка к опытной эксплуатации

ГИС ФППД – проводятся предварительные испытания

Заключено 15 соглашений с участниками эксперимента

Завершено обследование информационных систем участников эксперимента:

11 ФОИВ, **4** субъекта РФ

21 интегрируемая информационная система

86 информационных слоев

Разработан **макет интерфейса** ФГИС ЕИР

Начато **тестирование** сервисов

ЗАДАЧИ:

1

Внедрение риск-ориентированного подхода

2

Электронный документооборот с контролируруемыми лицами

3

Обжалование решений посредством ЕПГУ

РЕЗУЛЬТАТ:

Постановлениями Правительства Российской Федерации от 25.06.2021 № 1001 и от 30.06.2021 № 1081 **утверждены положения о надзоре** в области геодезии и картографии и о земельном контроле (надзоре), предусматривающие проведение контрольных (надзорных) мероприятий на основании риск-ориентированного подхода

В целях обеспечения электронного взаимодействия с контролируруемыми лицами проводятся работы по внедрению **ГИС «Типовое облачное решение по автоматизации контрольной (надзорной) деятельности»** и ее интеграции с ведомственными информационными системами

На ЕПГУ **создан и функционирует** сервис обжалования решений и действий, принятых в рамках государственного контроля (надзора). Контролируемые лица имеют возможность обжаловать решения должностных лиц Росреестра в электронном виде через ЕПГУ

ЗАДАЧИ:

- 1** **Гаражная амнистия**
совершенствование порядка оформления прав граждан на объекты бытовой недвижимости
- 2** **Дачная амнистия 2.0**
совершенствование порядка оформления прав граждан на объекты бытовой недвижимости
- 3** **Электронное голосование для садоводов и огородников СНТ – населённый пункт**
совершенствование регулирования корпоративных и земельно-имущественных отношений при ведении гражданами садоводства и огородничества

РЕЗУЛЬТАТ:

Принят Федеральный закон от 05.04.2021 № 79-ФЗ «О внесении изменений в отдельные законодательные акты Российской Федерации»

Проект федерального закона «О внесении изменений в отдельные законодательные акты Российской Федерации об упрощенном порядке оформления прав граждан на объекты недвижимого имущества» **разработан и внесен в Правительство РФ**

Проект федерального закона «О внесении изменений в отдельные законодательные акты в части совершенствования регулирования общественных отношений в сфере ведения гражданами садоводства и огородничества» **разработан и внесен в Правительство РФ**



ЗАДАЧИ:

1

Новая информационная политика:

- открытость
- надежность
- клиентоориентированность

2

Проведение фокус-групповых исследований профессиональных сообществ

3

Организация системной работы по реализации Концепции открытости

РЕЗУЛЬТАТ:

Достигнуты установленные КПЭ* на 2021 год



В целях повышения удобства пользовательских интерфейсов ФГИС ЕИР проведено фокус-групповое **исследование пользовательского опыта** различных категорий пользователей

Проведено исследование в целях анализа **практики правоприменения** положений Федерального закона от 30.12.2020 № 518-ФЗ

Росреестр вошел в **тройку лидеров рейтинга** Счетной Палаты Российской Федерации по открытости
С участием Общественного совета при Росреестре создана **рабочая группа по реализации Концепции открытости**

* Приказ «Об организации взаимодействия Федеральной службы государственной регистрации, кадастра и картографии со средствами массовой информации» №П/0079 от 25.02.2021



КАРТА ПЕРСОНАЛЬНОЙ ОТВЕТСТВЕННОСТИ

ЦЕЛЬ:

- 1 РЕИНЖИНИРИНГ БИЗНЕС-ПРОЦЕССОВ И ПОВЫШЕНИЕ КАЧЕСТВА ОКАЗАНИЯ УСЛУГ
- 2 НАПОЛНЕНИЕ ЕГРН СВЕДЕНИЯМИ
- 3 ДОСТУПНЫЕ ЦИФРОВЫЕ УСЛУГИ И ВНЕДРЕНИЕ ПЕРСПЕКТИВНЫХ ГЕОСЕРВИСОВ
- 4 АВТОМАТИЗАЦИЯ КОНТРОЛЬНО-НАДЗОРНОЙ ДЕЯТЕЛЬНОСТИ
- 5 РАЗРАБОТКА СОЦИАЛЬНО ЗНАЧИМЫХ ЗАКОНОПРОЕКТОВ
- 6 ПОВЫШЕНИЕ УРОВНЯ ОТКРЫТОСТИ ВЕДОМСТВА И ИНФОРМИРОВАННОСТИ ГРАЖДАН

ОТВЕТСТВЕННЫЙ ИСПОЛНИТЕЛЬ:

ЕЛИЗАРОВА Галина Юрьевна
МАРТЫНОВА Елена Валерьевна
ШТЕЙНИКОВ Алексей Васильевич

ГРОМОВА Татьяна Алексеевна
ЕЛИЗАРОВА Галина Юрьевна
ШТЕЙНИКОВ Алексей Васильевич

МАРТЫНОВА Елена Валерьевна
ШТЕЙНИКОВ Алексей Васильевич
ЕЛИЗАРОВА Галина Юрьевна

СМИРНОВ Максим Сергеевич
МАРТЫНОВА Елена Валерьевна

БУТОВЕЦКИЙ Алексей Игоревич

МАРТЫНОВА Елена Валерьевна